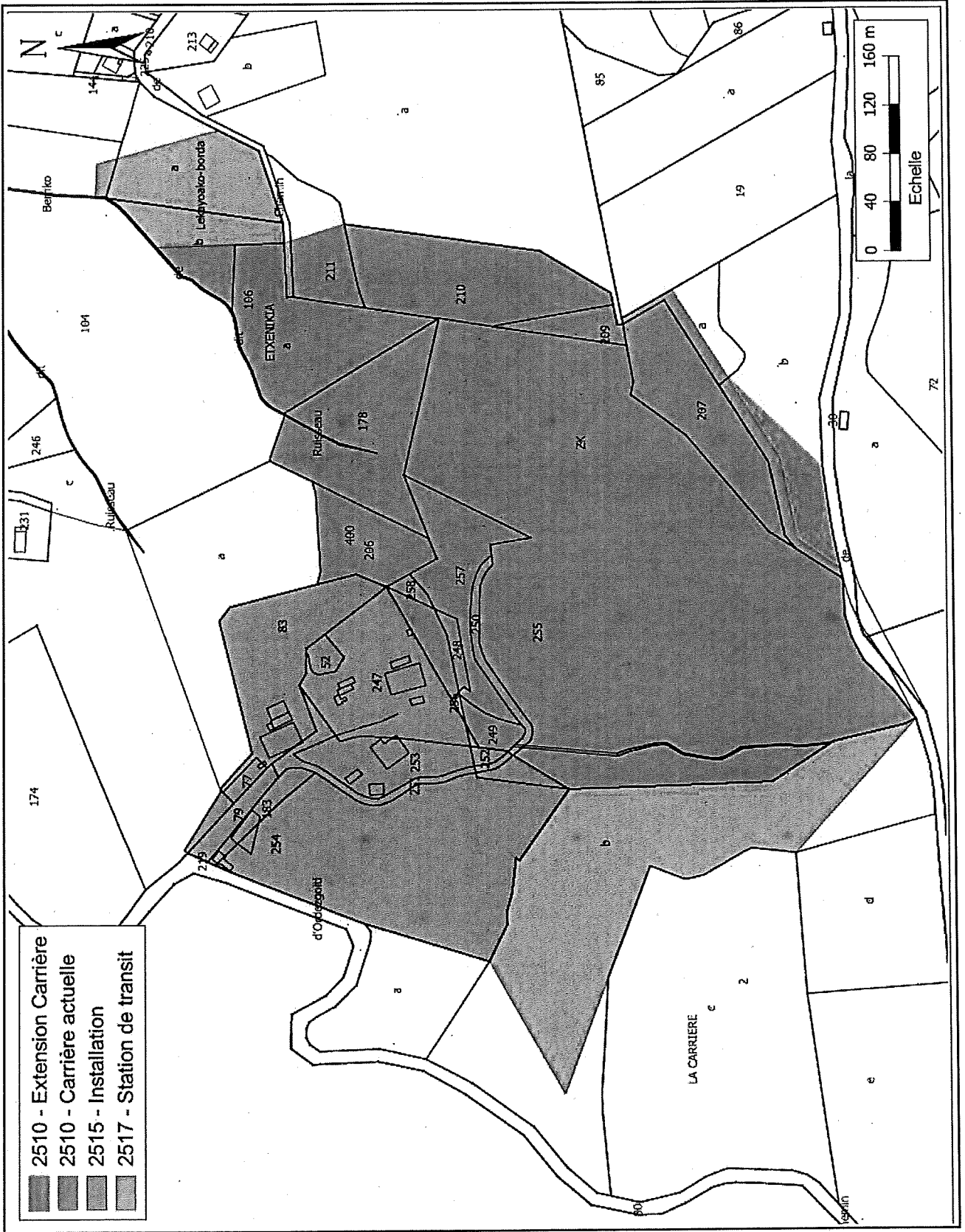
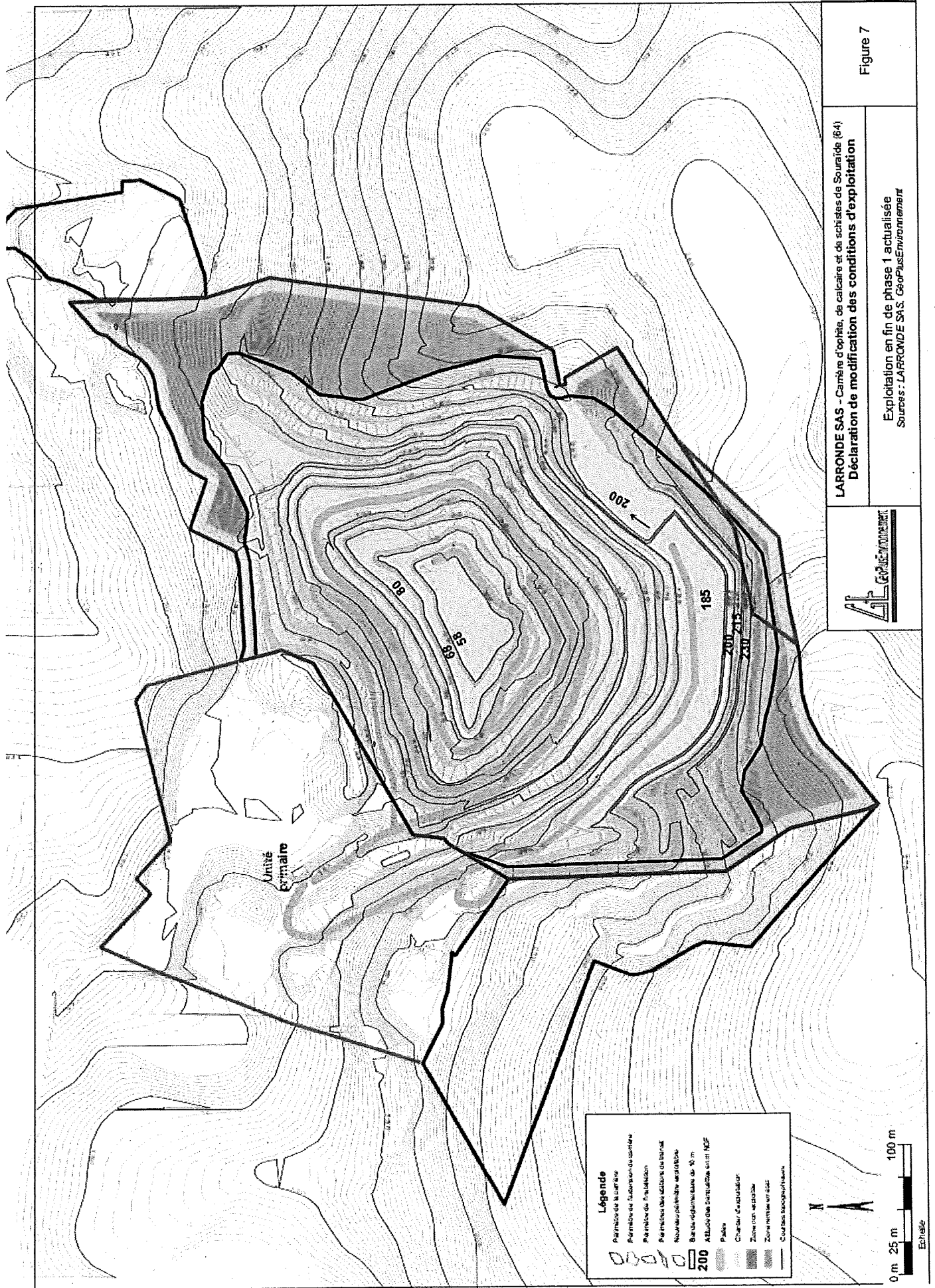
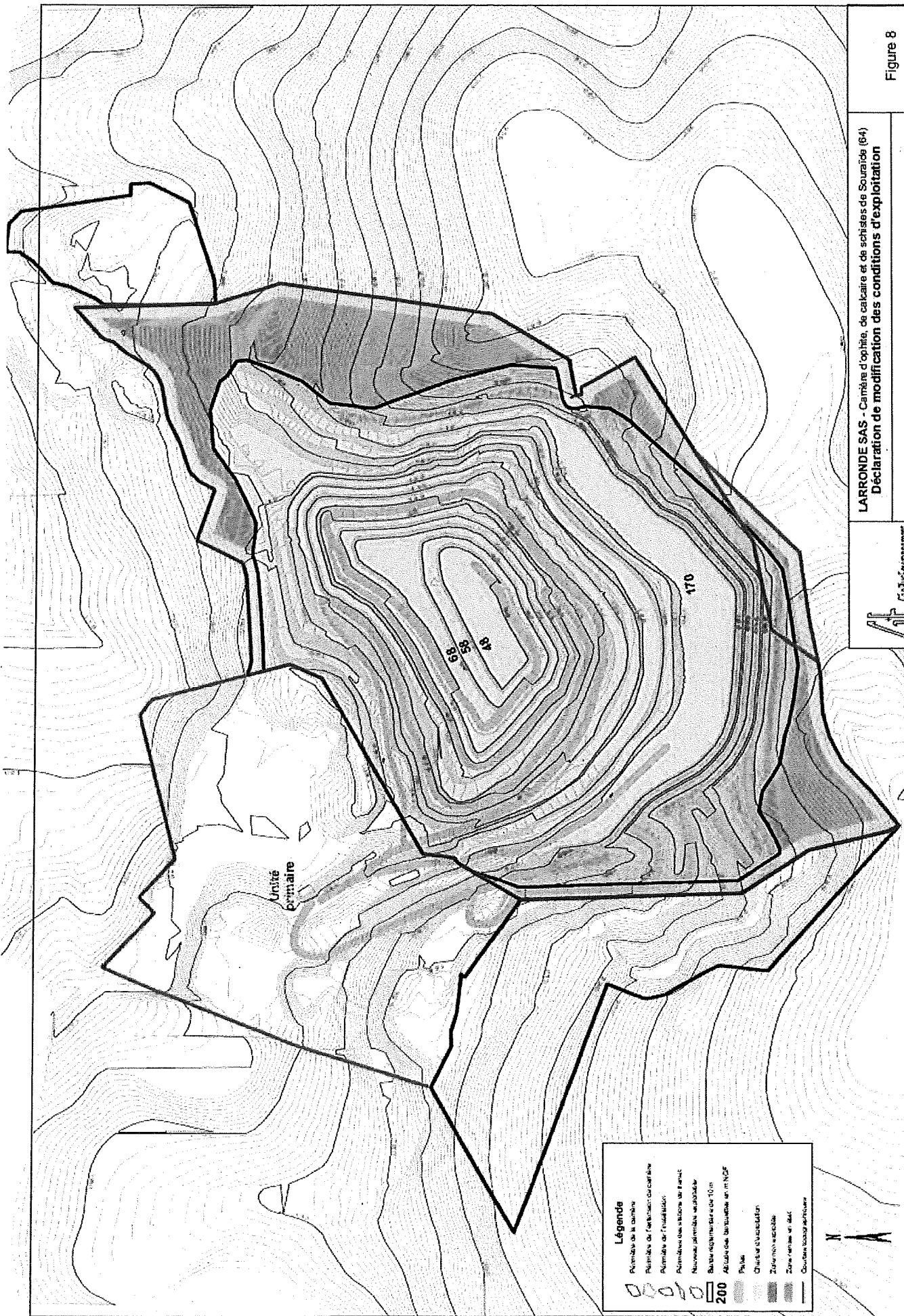


# ANNEXE 1 – Plan cadastral



# ANNEXE 3 – Plan de phasage des travaux





**Légende**

- Périmètre de la carrière
- Périmètre de l'exploitation
- Périmètre des schistes de l'unité
- Nouvelle périmètre cadastrale
- Surface cadastrale de 10m
- Altitude des bornes en m NGF
- Puits
- Chemin d'exploitation
- Zone non exploitée
- Zone verte et bois
- Courbes de niveau



LARRONDE SAS - Carrière d'ophta, de calcaire et de schistes de Souraïche (64)  
 Déclaration de modification des conditions d'exploitation

Exploitation en fin de phase 2 actualisée  
 Sources : LARRONDE SAS, GéoPlusEnvironnement

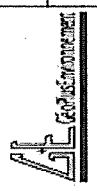
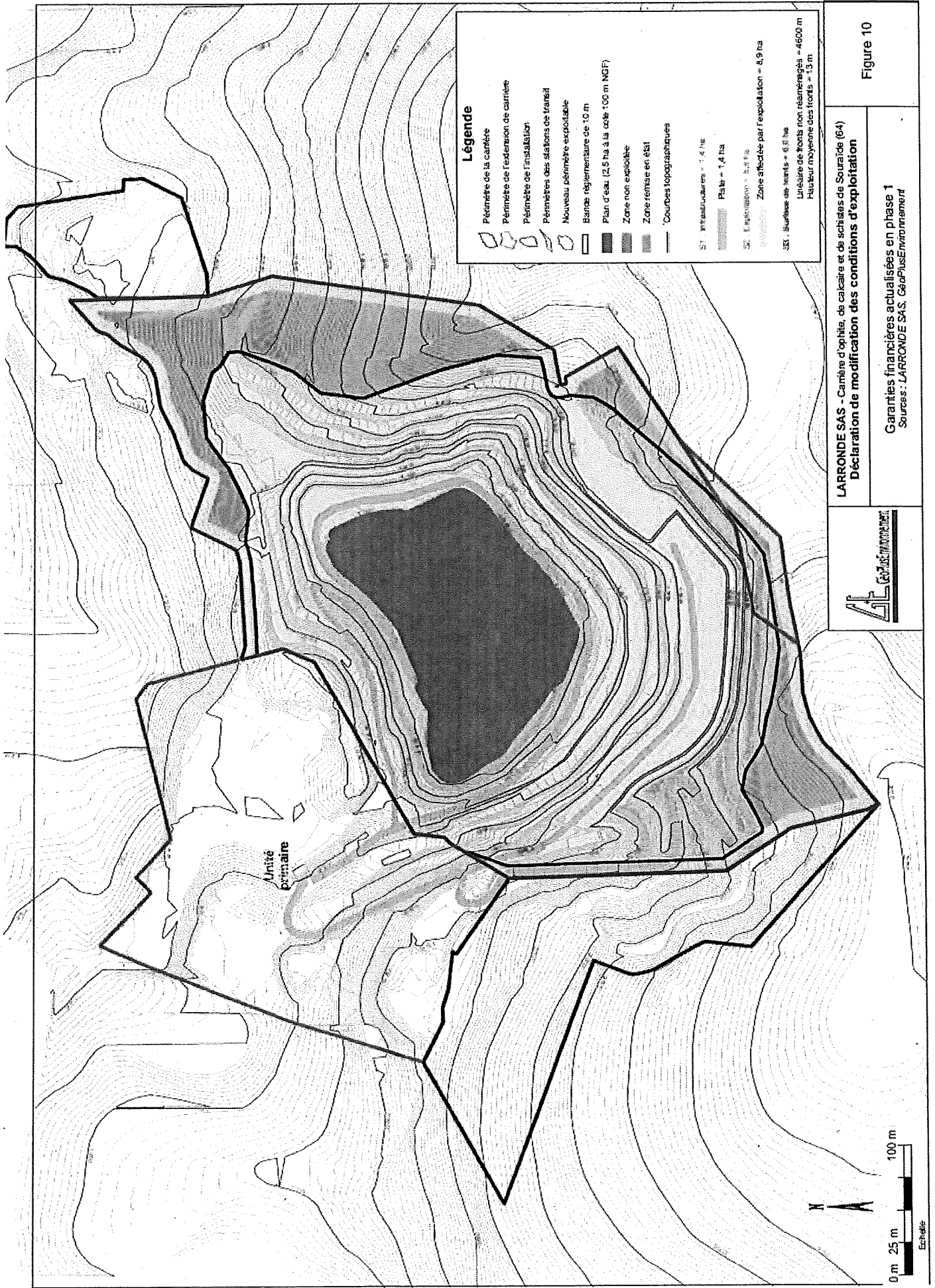
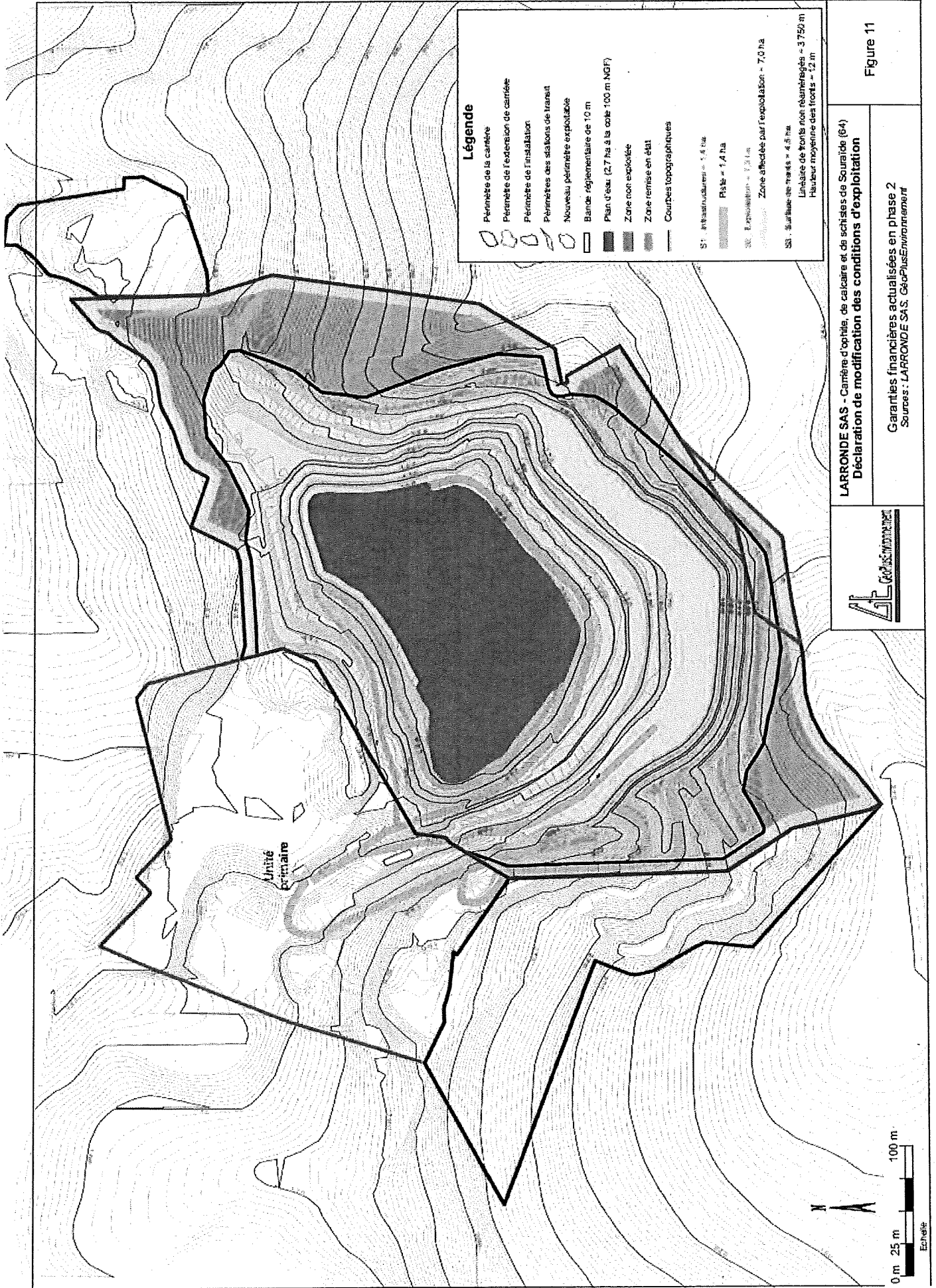


Figure 8

# ANNEXE 7 – Plan de phasage des garanties financières





- Légende**
- Périmètre de la carrière
  - Périmètre de l'extension de carrière
  - Périmètre de l'installation
  - Périmètres des stations de transit
  - Nouveau périmètre exploité
  - Bande réglementaire de 10 m
  - Plan d'eau (2,7 ha à la cote 100 m NGF)
  - Zone non exploitée
  - Zone remise en état
  - Courbes topographiques
  - S1. Installation : 1,4 ha
  - Piste : 1,4 ha
  - S2. Exploitation : 7,0 ha
  - S3. Surface des travaux : 4,8 ha
  - Zone affectée par l'exploitation : 7,0 ha
  - Linéaire de fronts non réaménagés : 3 750 m
  - Hauteur moyenne des fronts : 12 m

**LARRONDE SAS - Carrière d'ophta, de calcaire et de schistes de Sourde (64)**  
**Déclaration de modification des conditions d'exploitation**

Garanties financières actualisées en phase 2  
 Sources : LARRONDE SAS, Géoplus-Environnement

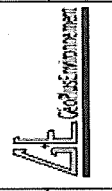


Figure 11



Unité  
primaire

ANNEXE 8 – Schéma de remise en état

